

Projekt GiGG

z dnia 22 stycznia 2025 r.

Zatwierdzony przez

**UCHWAŁA NR
RADY GMINY CHOCZEWO**

z dnia 23 stycznia 2025 r.

sprawie nadania nazwy ulic w miejscowości Choczewo w gminie Choczewo

Na podstawie art. 18 ust. 2 pkt. 13 ustawy z dnia 8 marca 1990 r. o samorządzie gminnym (t.j. Dz. U. z 2024 r. poz. 1465 i 1572) ; art. 8 pkt. 1a ustawy z dnia 21 marca 1985 r. o drogach publicznych (t.j. Dz. U. z 2024 r. poz. 320) Rada Gminy Choczewo uchwała co następuje:

§ 1. Nadaje się w obrębie ewidencyjnym Choczewo miejscowość Choczewo zgodnie załącznikiem graficznym nazwy ulic:

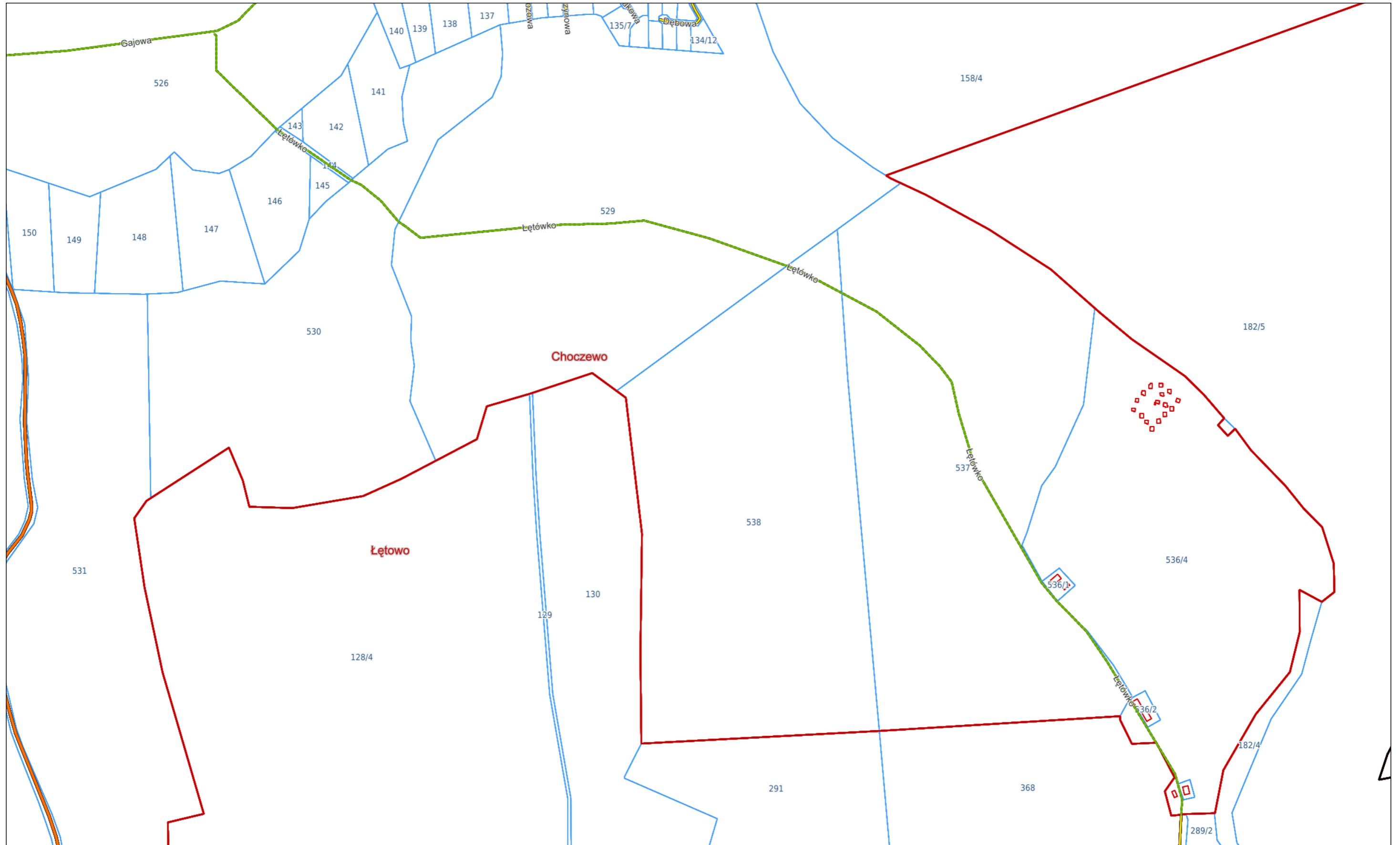
1. Ulicy oznaczonej w ewidencji gruntów jako części działek o numerach 526, 529, 530, 536/4, 537, 538 stanowiącej własność Skarbu Państwa w zarządzie Państwowe Gospodarstwo Leśne Lasy Państwowe Nadleśnictwo Choczewo oraz działka o numerze 144 stanowiącej własność Gmina Choczewo, obręb ew. Choczewo gm. Choczewo, stanowiącej własność Gmina Choczewo nadaje się nazwę Łętówko - załącznik numer 1 do uchwały;

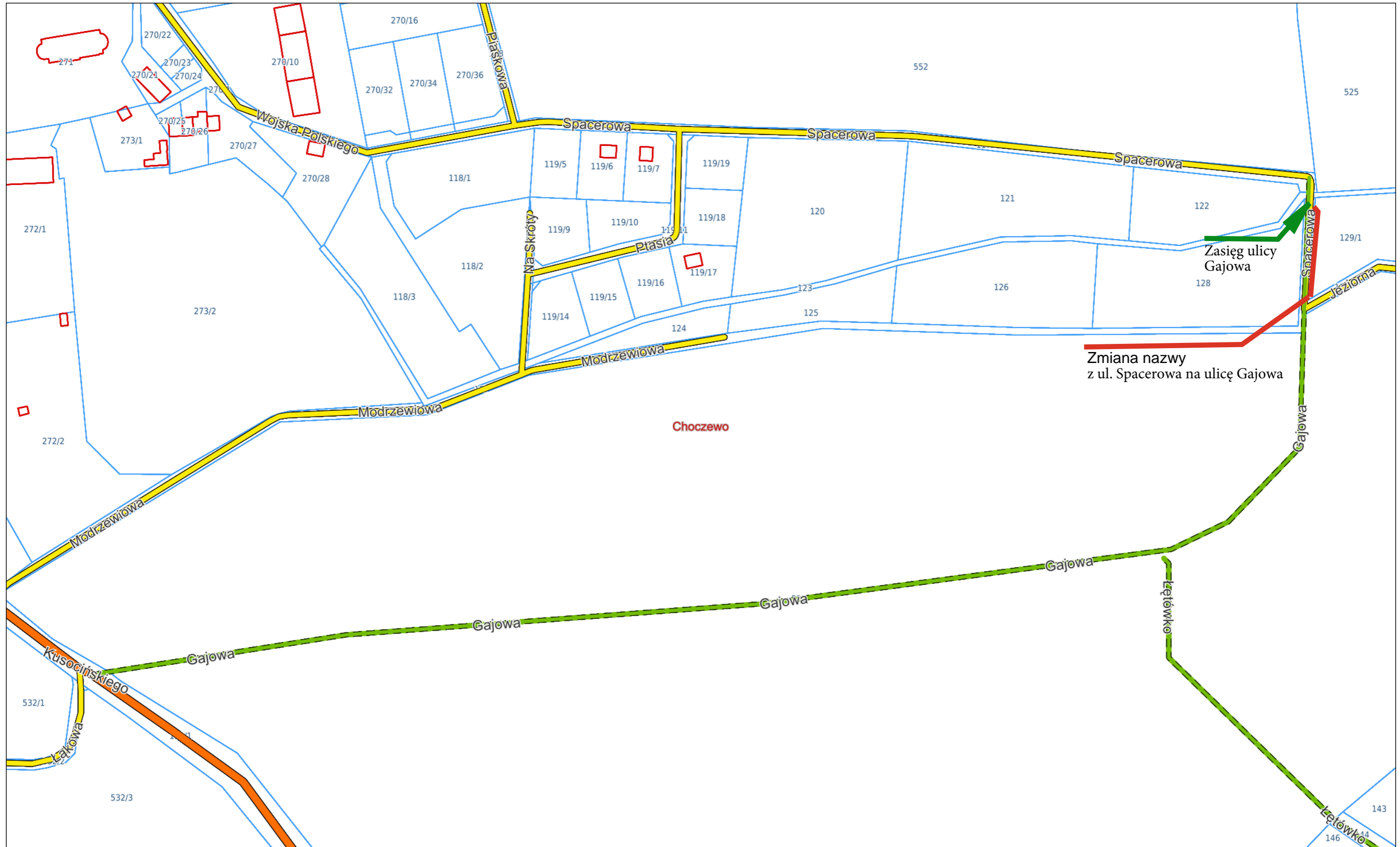
2. Ulicy oznaczonej w ewidencji gruntów jako część działki o numerze 526 stanowiącej własność Skarbu Państwa w zarządzie Państwowe Gospodarstwo Leśne Lasy Państwowe Nadleśnictwo Choczewo oraz część działki o numerze 127 stanowiącej własność Gmina Choczewo, obręb Choczewo gm. Choczewo, nadaje się nazwę Gajowa - załącznik numer 2 do uchwały.

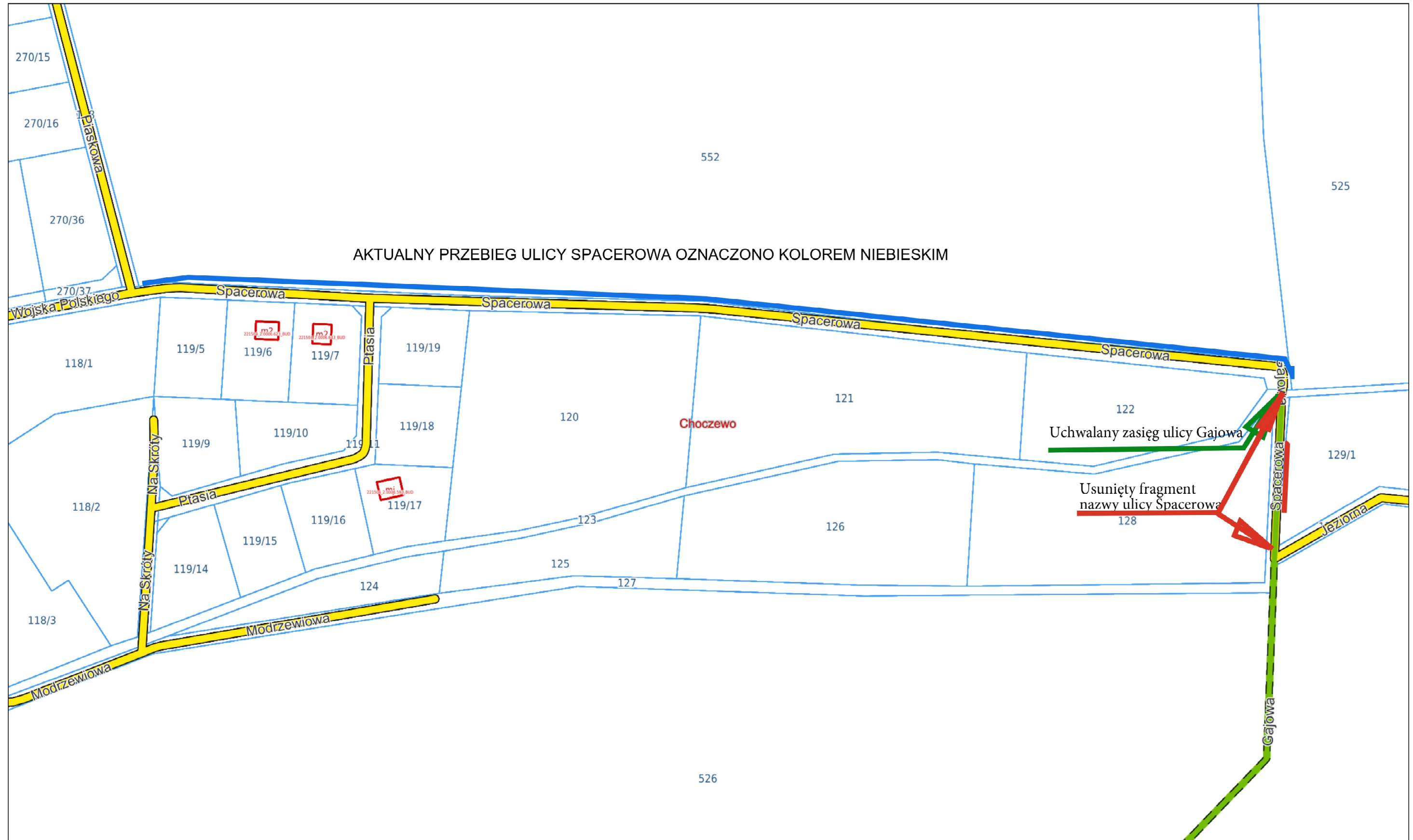
§ 2. Zamienia się nazwę fragmentu ulicy położonej w obrębie ewidencyjnym Choczewo miejscowość Choczewo zgodnie załącznikiem graficznym: Ulicę Spacerowa w części zachodniej w zakresie części działki 127 zmienia się nazwę z ulicy Spacerowa na Gajowa.. Ulica Spacerowa po zmianie, obejmuje część działki 117 stanowiącej własność Gmina Choczewo od ulicy Piaskowej do Gajowej - załącznik numer 3 do uchwały;

§ 3. Wykonanie uchwały powierza się Wójtowi Gminy Choczewo.

§ 4. Uchwała wchodzi w życie po upływie 14 dni od dnia ogłoszenia w Dzienniku Urzędowym Województwa Pomorskiego.







Uzasadnienie

Ulice będąca przedmiotem niniejszej uchwały stanowią własność Gminy Choczewo i Skarbu Państwa w zarządzie trwałym Administracji Lasów Państwowych Nadleśnictwo Choczewo. Nazwanie dróg ma uporządkować komunikację w zakresie dojazdu do nieruchomości położonych na obszarze leśnym oraz do kompleksu domków rekreacyjnych położonych nad Jeziorem Choczewskim.

Zmiana części ulicy Spacerowej na Gajową ma uporządkować ład przestrzenny wydłużając ulicę Gajową do skrzyżowania dróg obecnie nazwanych Spacerowa, Gajowa i drogi leśnej, bez nazwy, skierowanej między innymi do tzw. „III plaży” nad Jeziorem Choczewskim.